























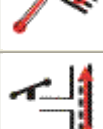



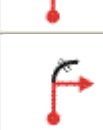
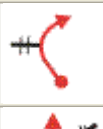
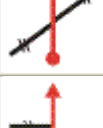































Lomo La Jara – Las Raíces – Las Lagunetas – Lomo La Jara (Circuito)

Nº	ICONO	Km.	DESCRIPCIÓN
0		-	Cogemos dirección Pista Fuente Fría
1		0,0	Parque Recreativo Lomo La Jara
2		0,4	Seguimos de frente
3		1,0	Continuamos por la de la derecha
4		1,2	Seguimos por la pista Fuente Fría
5		1,4	Cogemos hacia la izquierda
6		2,2	Nos vamos Dirección Pista Cuatro Veredas
7		2,5	Seguimos de frente
8		2,7	Cuatro Veredas
9		2,8	Subimos por la derecha
10		3,4	Seguimos por la pista
11		3,7	Nos desviamos por la Pista El Cerro, dejando la Pista La Herradura
12		4,1	Seguimos por la pista
13		4,2	Nos desviamos hacia la derecha
14		4,5	Seguimos por la izquierda
15		4,7	Seguimos de frente
16		5,1	Seguimos bajando
17		5,6	Seguimos por la pista

19		6,2	Seguimos subiendo por la pista
20		6,4	Seguimos por la pista
21		6,5	Nos vamos hacia la izquierda
22		6,6	Seguimos de frente por la pista
23		7,2	Seguimos por la pista
24		8,0	Seguimos por la derecha
25		8,2	Seguimos por la pista que sigue a la izquierda
26		10,2	Dejamos la pista El Acebiñal, cogemos a la derecha la Ctra. La Esperanza
27		10,5	Pasamos el Parque Recreativo Las Raíces
28		11,3	Dejamos la carretera y cogemos a la izquierda la pista Los Ovejeros
29		12,2	Seguimos por la pista Los Ovejeros
30		12,5	Seguimos de frente por la pista Los Ovejeros
31		13	Seguimos de frente
32		13,8	Cogemos hacia Las Lagunetas por la pista El Fayal
33		15,2	Seguimos subiendo por la pista principal
34		17,5	Seguimos de frente
35		17,7	Seguimos subiendo por la pista
36		18,0	Seguimos por la pista El Fayal

37		18,8	Seguimos subiendo por la pista
38		19,6	Llegamos a la ctra. de La Esperanza, cogemos a la derecha y a unos 10 metros nos metemos a la izquierda.
39		19,7	Las Lagunetas, 1.380 metros.
40		20,2	Dejamos una casa rural a la izquierda
41		20,5	Nos desviamos a la izquierda y cogemos la pista Risco Negro
42		21,3	Seguimos de frente
43		21,7	Seguimos de frente por la pista
44		22,0	Seguimos de frente
45		24,6	Dejamos la pista Risco Negro
46		24,8	El Rincón, seguimos de frente
47		24,9	Nos vamos hacia la derecha, dejando el cruce hacia Hoya del Abade
48		25,5	Seguimos bajando por la pista
49		25,9	Cueva del Loro
50		30,0	Entramos por la Pista Pino Carretón
51		32,1	Nos encontramos con Pista Pata El Guanche, pero seguimos por Pino Carretón
52		32,5	Seguimos de frente
53		33,0	Llegamos a la Pista Fuente Fría y bajamos por ella
54		33,4	Seguimos por la Pista Fuente Fría
55		34,0	Llegamos a la Plaza La Paz y seguimos bajando

56		34,6	Pista Los Covachos, seguimos bajando
57		34,9	Pista Cuatro Veredas, seguimos por la pista que venimos
58		35,6	Seguimos por la pista
59		35,9	Seguimos de frente hacia Lomo La Jara
60		36,1	Seguimos por la pista
61		36,7	Seguimos de frente
62		37,1	Llegamos al punto de partida