
































Aguamansa – Chanajiga – Aguamansa (Circuito)

Nº	ICONO	Km.	DESCRIPCIÓN
1		0,0	Desvío a la Caldera (Ctra. TF-21, Km. 16), coger pista de Benijos
2		1,1	Seguimos de frente
3		2,2	Seguir cartel de Los Realejos
4		3,2	Galería de agua
5		3,5	Seguimos de frente
6		4,1	Seguir cartel Lomo los Tomillos
7		4,9	Salto Bangarro, seguimos de frente
8		5,2	Seguimos por la misma pista
9		5,6	Seguimos por la pista
10		5,8	Cartel hacia Choza Cruz de Luis
11		6,3	Seguimos por la pista de la derecha
12		7,1	Cartel Choza Cruz de Luis
13		8,1	Seguimos por la pista
14		8,3	Cogemos la pista de la izquierda
15		8,6	Seguimos por la pista
16		8,6	Chanajiga
17		9,3	Seguimos por la pista principal
18		9,5	Seguimos por la pista que venimos

19		13,3	Comienza la subida
20		13,3	Seguimos por la pista principal
21		14,3	Hay un pluviómetro a la derecha
22		14,4	Seguimos por la derecha
23		14,9	Cartel Las Cañadas
24		15,5	Las Cañadas, subida pedregosa
25		16,4	Final de la subida, cogemos hacia la izquierda
26		17,4	Seguimos por la pista
27		18	Seguimos de frente
28		18,3	Bajamos hacia la izquierda
29		18,4	Cogemos por la pista de la derecha
30		18,4	Choza Viera y Clavijo
31		18,8	Dejamos una caseta a la izquierda
32		21,3	Cogemos la bajada
33		21,6	Seguimos de frente
34		21,9	Seguimos por la pista
35		22,8	Cogemos hacia la derecha
36		24,8	Llegamos a una pista y nos vamos por la izquierda

			
37		25,0	Seguimos de frente
38		26,0	Seguimos por la pista
39		26,6	Cogemos hacia la izquierda
40		26,6	Seguimos por la pista
41		26,9	Seguimos por la pista
42		27,1	Seguimos de frente
43		27,2	Cartel Aguamansa
44		27,8	Seguimos de frente
45		28,0	Nos vamos a la izquierda
46		28,9	Seguimos de frente
47		29,8	Chorro con agua
48		30,1	Salida a la Carretera (TF-21, Km 19) por el mirador de Mataznos
49		32,9	Final. Entrada zona recreativa de La Caldera