














































Las Calderetas - Pino Alto - Las Calderetas (Circuito)

Nº	ICONO	Km.	DESCRIPCIÓN
1		0,0	Parque Recreativo Las Calderetas (El Sauzal)
2		0,5	Seguimos por la de la izquierda
3		0,9	Continuamos por la de la derecha
4		1,4	Seguimos de frente
5		1,7	Seguimos de frente
6		1,9	Cruz del Villero
7		2,2	Carteles de Pista Las Aguilillas y Pista Montaña El Pozo
8		2,7	Cartel Salto Las Aquilillas
9		2,9	Seguimos por la pista, dejando atrás la pista de la derecha
10		3,0	Seguimos de frente
11		3,2	Cartel Pista La Vica
12		3,5	Llegamos a Los Revolcaderos, en la Pista El Rayo
13		3,6	Seguimos por la pista, dejando atrás la pista de la derecha
14		4,1	Carteles El Rincón y Pista Hoya Larga, seguimos por la pista
15		4,2	Cartel Fuente Las Burras, seguimos por la pista El Rayo
16		5,1	Cartel Pista La Rosa, seguimos por la pista El Rayo
17		5,2	Cartel Pista Las Sosas , seguimos por la pista El Rayo
18		5,8	Charco de Juan Gordo

			
19		6,1	Cartel Pista El Rincón, seguimos por la pista El Rayo
20		6,5	Zona Recreativa Hoya del Abade
21		6,7	Pista Las Serafinas, seguimos por la pista El Rayo
22		7,2	Pista La Bejera (sin salida)
23		7,2	Salto Las Palomas
24		7,8	Pista La Orca, seguimos de frente
25		8,5	Pista El Topo, seguimos por la pista
26		8,7	Pista El Paso y El Burro, seguimos por la pista El Rayo
27		9,3	Pista Fuente Los Arcos (sin salida)
28		9,7	Pista Las Casillas, seguimos por la pista El Rayo
29		11,6	Galería de Benza
30		12,7	Las Cabezadas, seguimos de frente
31		14	Seguimos por la pista principal
32		14,5	Lomo Gómez
33		15,5	Cuatro Caminos, nos vamos dirección a Las Lagunetas
34		16,5	Pino Las Mujeres, por pista Lomo La Bandera
35		16,7	Revés de La Cueva, hacia Los Asientos

36		17,6	Seguimos de frente
37		17,8	Nos encontramos con pista Montaña Las Ovejas
38		18,1	Curva del Fotógrafo
39		18,7	Los Asientos, cojemos hacia Pista Las Torrillas
40		19,2	Nos encontramos con la Pista Las Arenitas, pero no la cojemos
41		20,4	Lomo Blas
42		21,5	Seguimos por la izquierda
43		22,1	Seguimos de frente
44		22,3	Seguimos de frente
45		25,2	Barranco de Aña
46		26,6	Morra Mantita
47		28,3	Cortafuegos
48		29,2	El Rincón, nos vamos hacia la izquierda
49		29,3	Cogemos hacia la derecha
50		30,0	Entramos por la Pista Pino Carretón
51		32,1	Nos encontramos con Pista Pata El Guanche, pero seguimos por Pino Carretón
52		32,5	Seguimos de frente
53		33,0	Llegamos a la Pista Fuente Fría y bajamos por ella

54		33,4	Seguimos por la Pista Fuente Fría
55		34,0	Llegamos a la Plaza La Paz y seguimos bajando
56		34,6	Pista Los Covachos, seguimos bajando
57		34,9	Pista Cuatro Veredas, seguimos por la pista que venimos
58		35,6	Seguimos por la pista
59		35,9	Cogemos la de la izquierda, hacia Las Calderetas
60		35,9	Pista Las Aguilillas, seguimos de frente
61		36,8	Llegamos al punto de partida