






















## Arenas Negras – El Lagar – Arenas Negras (Circuito)

Nº	ICONO	Km.	DESCRIPCION
1		0,0	Salimos de la entrada a Arenas Negras
2		0,8	Dejamos una caseta a la derecha
3		2	Seguimos hacia la Zona Recreativa Arenas Negras
4		2,2	Llegamos a la Zona Recreativa Arenas Negras, y volvemos a bajar por la misma pista
5		2,4	Cogemos hacia la derecha
6		3,2	Zona de acampada de Arenas Negras
7		4,3	Seguimos de frente
8		4,5	Dejamos de subir y entramos por la pista a la izquierda
9		5,2	Seguimos de frente
10		6,1	Seguimos por la pista
11		6,2	Seguimos de frente
12		8,8	Seguimos por la pista
13		8,9	Seguimos de frente por la pista
14		11,1	Pasamos la depuradora
15		11,7	Nos vamos por la pista de la izquierda
16		12,2	Seguimos por la pista

17		14,3	Seguimos de frente
18		15,0	Seguimos de frente por la pista
19		15,7	Seguimos por la pista
20		19,5	Dejamos la pista Llanos del Hospital y bajamos hacia la izquierda
21		19,6	Nos vamos hacia la izquierda
22		20,0	Seguimos de frente por la pista
23		21,5	Seguimos por la pista
24		22,9	Seguimos dirección San José de Los Llanos, dejando a la derecha la entrada a la zona recreativa Las Hayas
25		23,9	Seguimos por la pista
26		24,3	Seguimos de frente
27		26,2	Seguimos por la pista
28		27,8	Seguimos por la pista
29		28,7	Seguimos por la pista
30		29,7	Seguimos por la pista
31		31	Seguimos de frente
32		32,1	Seguimos dirección San José de Los Llanos
33		32,5	Seguimos por la pista Fuente Santa
34		32,6	Seguimos por la pista

35		33,9	Seguimos por la pista
36		34,1	Final de la Pista Fuente Santa, subimos por la carretera a la izquierda
37		34,3	Final